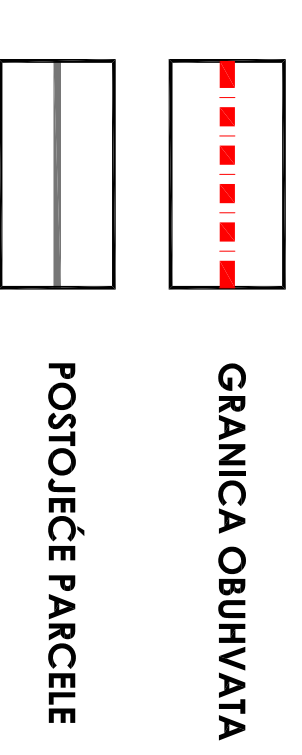
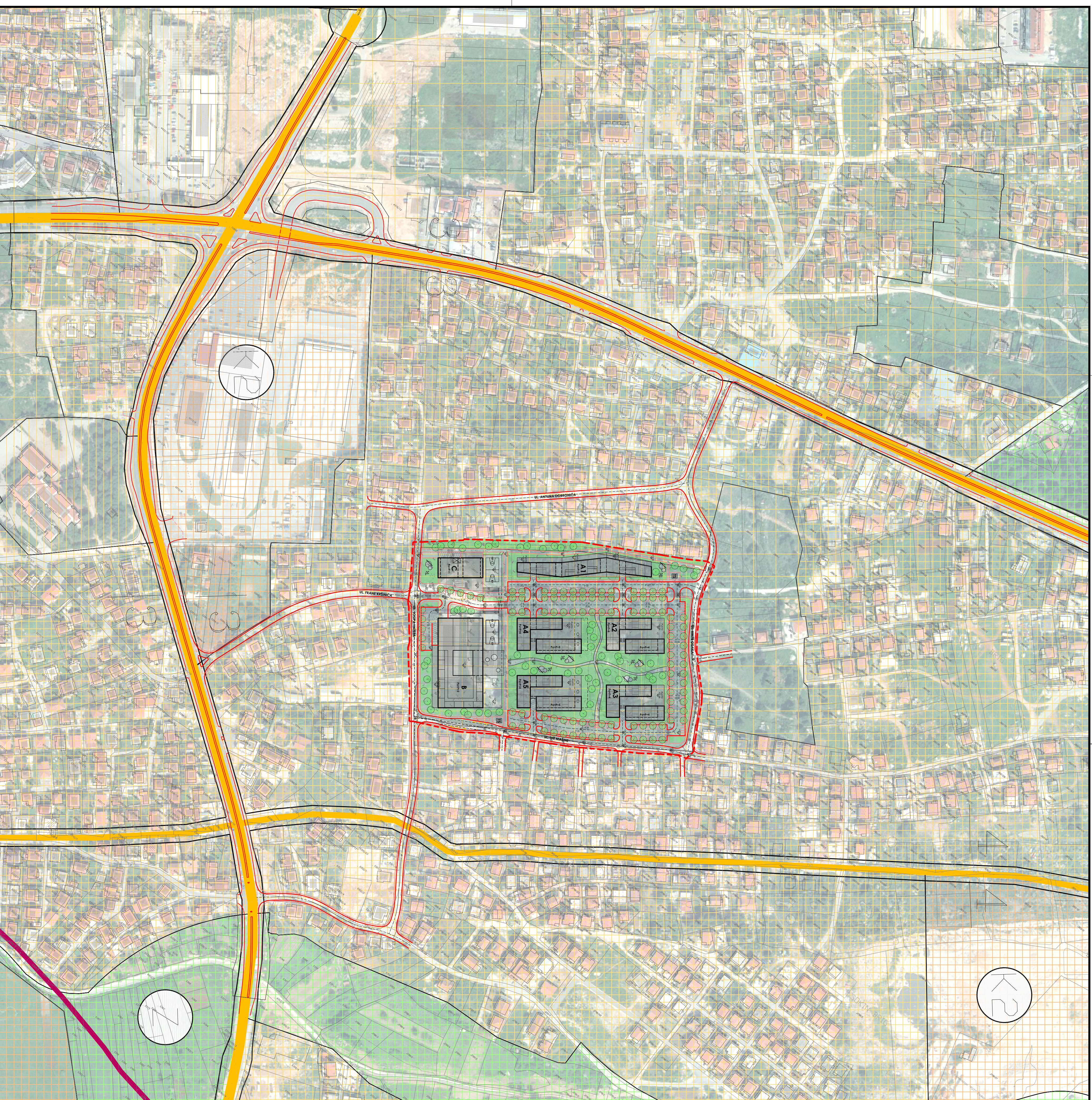
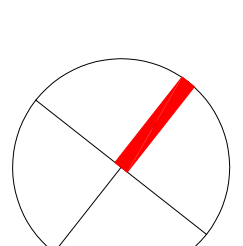


DETALJNI PLAN UREDENJA
ZONE STAMBENE IZGRADNJE
VEĆE GUSTOĆE

"CRVENE KUĆE"
ZADAR

MJERILO:
M. 1:2000

0 10 100 200m



Zupanijski Grad Zagreb	ZADARSKA ŽUPANIJA
Općina/grad:	GRAD ZADAR
Naziv prostornog plana:	DETALJNI PLAN UREDENJA ZONE STAMBENE IZGRADNJE VEĆE GUSTOĆE "CRVENE KUĆE"
Naziv kartografskog prikaza:	SITUACIJA NA PLANU VIŠEG REDA
Broj kartografskog prikaza:	Mjerno kartografskog prikaza:
LIST 04.	M. 1:2000
Program mjera za unapređivanje stanja u prostoru (službeno glasilu):	Odluka predsjedničkog vijeća o donošenju plana (službeno glasilu):
Glavnik Grada Zadar" br. 5/04 i 3/06	Glavnik Grada Zadar" br. 6/08
Javna rasprava (datum objave):	Javni izvodi održani
29. rujna 2007. "ZADARSKI LIST"	od: 09. listopada 2007. do: 09. studenog 2007.
Pечат vijeća odgovornog za provođenje javne rasprave:	Odgovorna osoba za provođenje javne rasprave:
	ANDREJ ŠUBINIJA dipl. ing. građevine
	(ime, prezime i potpis)

Prema osobnoj vijeću koje je izradio plan:
AB FORUM d.o.o. ZADAR

Pечат pravne osobne vijeću koje je izradio plan:

Odgovorna osoba:
IGOR PEDIŠIĆ dila

(ime, prezime i potpis)

Koordinator plana:
IGOR PEDIŠIĆ dila

Stručni tim u izradi plana:

1. **IGOR PEDIŠIĆ dila**

2. **MARIJANA PIVAC dila**

3. **ANTE BIJLIĆ dila**

4. **VENCJI BUIĆIĆ etelien.**

5. **ROBERT MILIČIĆ dila**

6. **DAMIIR MARIJANA dila**

7. **BUNJA MARIJANA dila**

8. _____

Predsjednik predsjedničkog vijeća:

(ime, prezime i potpis)

Istovjetnost ovog prostornog plana s izvornikom
ovjerao: Pечат nadležnog vijeća: